

ELABORATO PLANIMETRICOCompilato da:
Bellu LucianoIscritto all'albo:
Geometri

Prov. Roma

N. 7784

Agenzia del Territorio
CATASTO FABBRICATI
 Ufficio Provinciale di
 Roma

I^o

Comune di Frascati

Protocollo n. RM0533943 del 03/07/2006

Sezione: Foglio: 11

Particella: 926

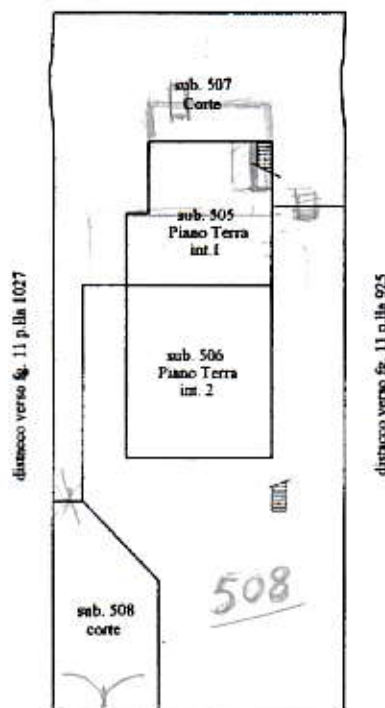
Tipo Mappale n. del

Dimostrazione grafica dei subalterni

Scala 1 : 500

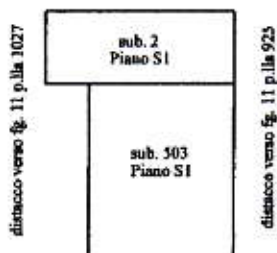


distacco verso fg. 11 p.la 371



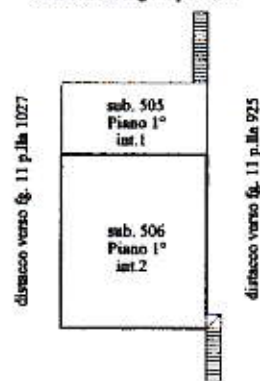
Via Lazzaro Belli

distacco verso fg. 11 p.la 371



distacco verso Via Lazzaro Belli

distacco verso fg. 11 p.la 371



distacco verso Via Lazzaro Belli

Comune di: FRASCATI

Elenco Subalterni

ACCERTAMENTO DELLA PROPRIETA IMMOBILIARE URBANA

 ELENCO DEI SUBALTERNI ASSEGNATI

Comune		Sezione	Foglio	Particella		Tipo mappale	del:
FRASCATI			11	926			
Sub	UBICAZIONE via/piazza	n°civ	Piani	Scala	Int.	DESCRIZIONE	
2	VIA LAZZARO BELLI	15	S1			GARAGE	
503	VIA LAZZARO BELLI	15	S1			CANTINA	
505	VIA LAZZARO BELLI	15	T-1		001	ABITAZIONE	
506	VIA LAZZARO BELLI	15	T-1		002	ABITAZIONE	
507	VIA LAZZARO BELLI	15	T			CORTE ESCLUSIVA DEL SUB. 505	
508	VIA LAZZARO BELLI	15	T			CORTE COMUNE AI SUB. 2 SUB. 503 SUB. 506	

Unità immobiliari n. 6

Tributi erariali: 0,00

Visura telematica